

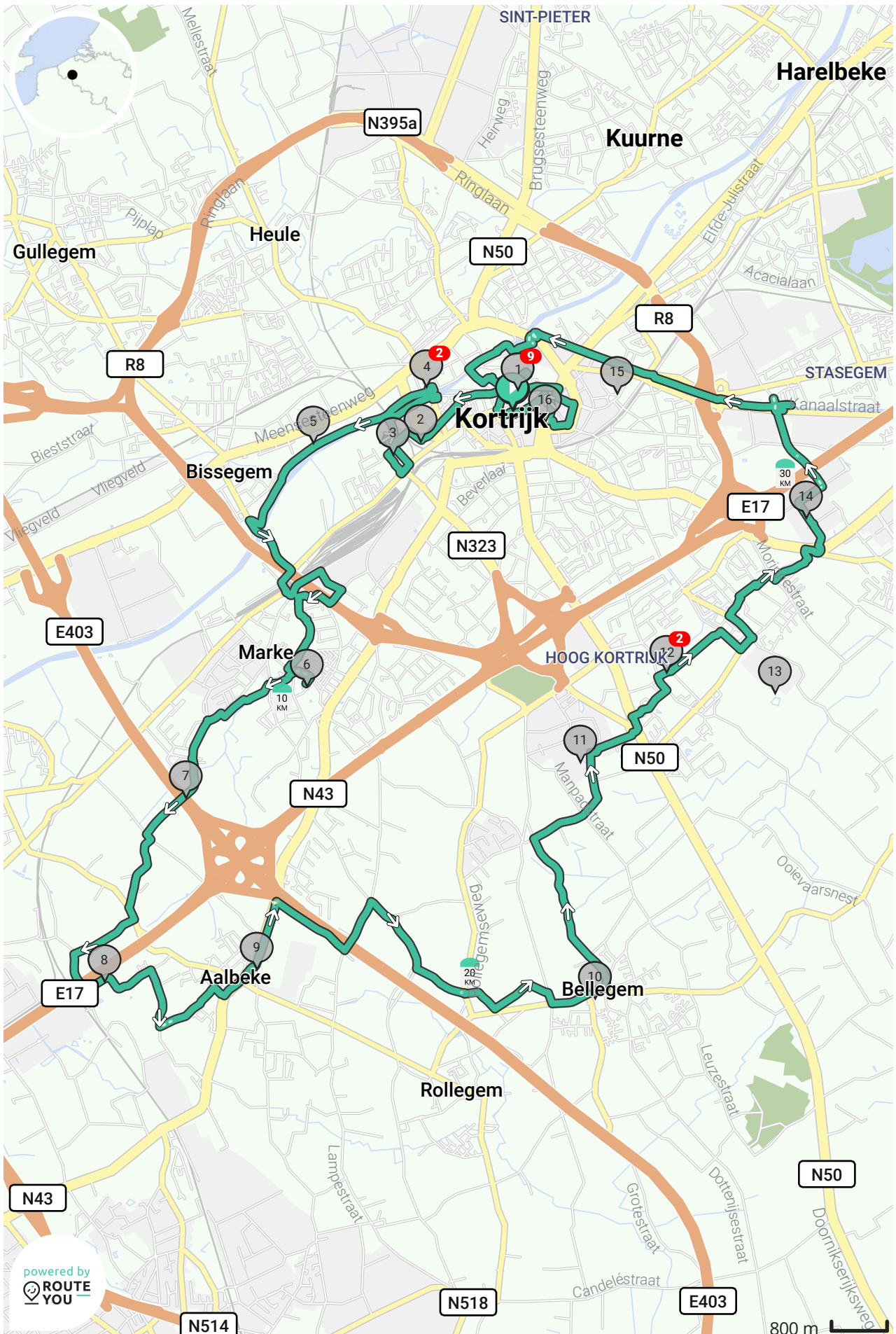


Kortrijkse Iconenfietsroute

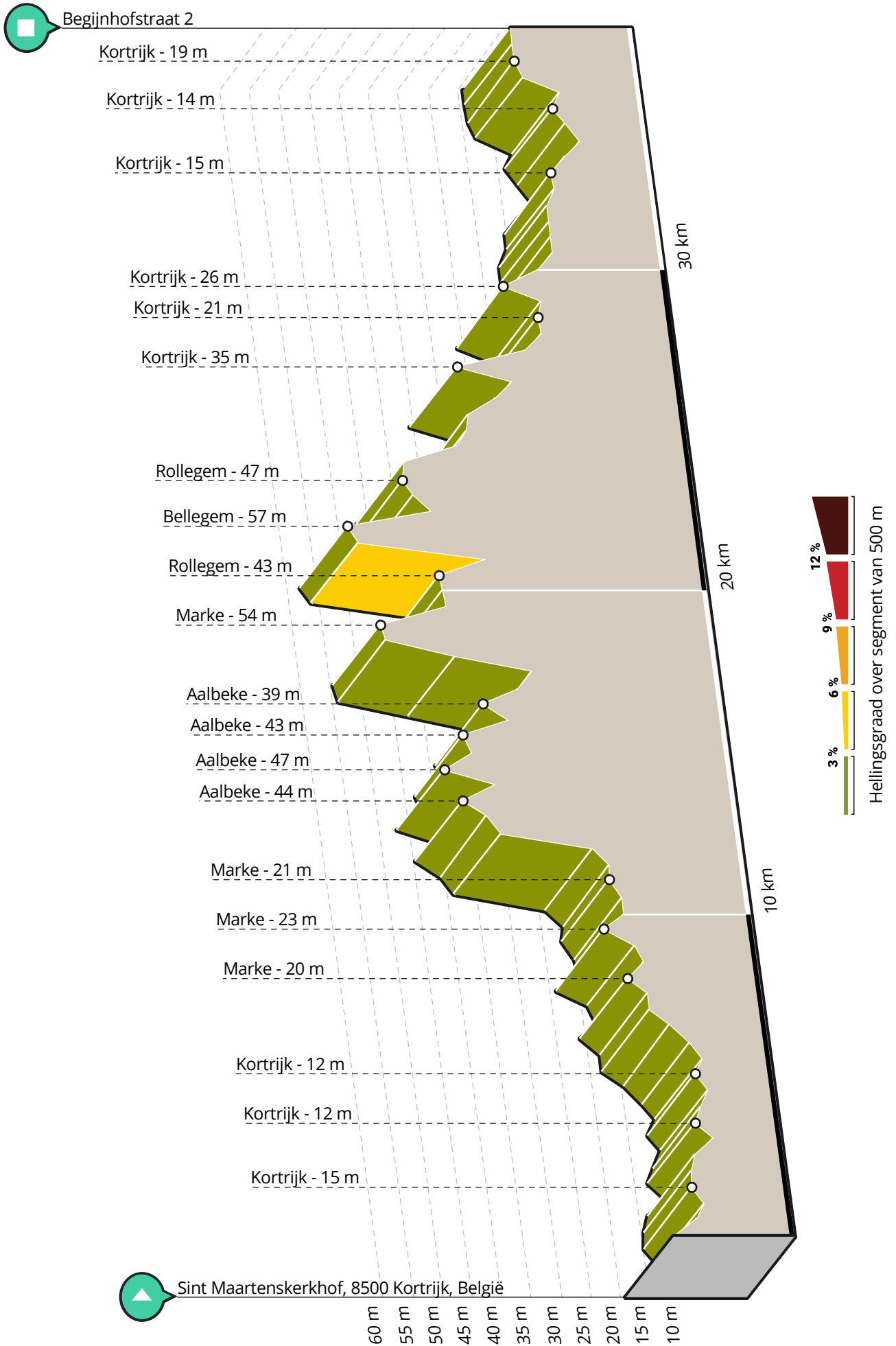
Deze route wordt jou aangeboden door

Visit Kortrijk





map data: © OpenStreetMap Contributors; Cartography: © RouteYou










Kortrijkse Iconenfietsroute



Deze route wordt jou aangeboden door Visit Kortrijk



-  Lengte: 37.5 km
-  Stijging: 202 m
-  Moeilijkheidsgraad: 6/10
-  Sint Maartenskerkhof, 8500 Kortrijk, België
-  Begijnhofstraat 2

Routebeschrijving

De Kortrijkse Iconenfietsroute vertrekt en eindigt in het centrum van Kortrijk, aan het toeristisch infopunt van Visit Kortrijk dat tevens de ingang van het Begijnhof is.

Je wordt geleid langs iconen die de skyline van Kortrijk bepalen, langs plekjes in het groen en leuke horeca en shopadresjes.

TIP: In het centrum zelf zijn er ook wel nog enkele toppers. Voor of na je fietstocht door Groot-Kortrijk is het fijn vertoeven in het centrum met de vele terrasjes en iconen zoals de Broeltorens aan de verlaagde Leieboorden, de Beiaard op de Grote Markt en de achterliggende Sint-Maartenskerktoren die je gratis kan beklimmen mits reservatie. Meer info op www.visitkortrijk.be

Bezienswaardigheden



UNESCO site Begijnhof Kortrijk
Begijnhofstraat 2, 8500 Kortrijk



- Afstand langs route: 0.0 km

Het Begijnhof in Kortrijk dateert al van de 13de eeuw en behoort tot het UNESCO werelderfgoed.



Afbeelding 1: UNESCO site Begijnhof Kortrijk (Bron: *Begijnhof_Visit Kortrijk*)

Sluimer er door de steegjes en geniet van de stilte in deze stad binnen de stad. Je kan er ook de Mattheuskapel bezoeken. In de Sint-Annazaal is het nieuwe belevingscentrum ondergebracht. Met een mix van authentiek erfgoed en moderne mediatechnieken wordt het fenomeen 'begijnhoven' opnieuw geïnterpreteerd.

De site van het Begijnhof is vrij en gratis toegankelijk van 9u. tot 21u. Het bezoekerscentrum, belevingscentrum en de Mattheuskapel zijn open van dinsdag tot en met zondag, van 10u. tot 17u.



Grote Markt Kortrijk met Belfort en stadhuis
Grote Markt 54, 8500 Kortrijk, Vlaams Gewest



- Afstand langs route: 0.12 km



Afbeelding 2: Grote Markt Kortrijk met Belfort en stadhuis (Bron: *Grote Markt_Visit Kortrijk*)



Afbeelding 3: Grote Markt Kortrijk met Belfort en stadhuis (Bron: *Belfort_Visit Kortrijk*)

De Grote Markt is het hart van de centrumstad Kortrijk.

Centraal op de Grote Markt staat het Belfort, UNESCO werelderfgoed, en is een restant van de middeleeuwse lakenhalle. Bovenaan troont Mercurius, god van de handel. Beroemd zijn de uurslagers Manten en Kalle. In de Belforttoren hangt een beiaard met 48 klokken.

Boek je begeleid bezoek via Visit Kortrijk.

Extra tip

De beiaardier luistert elke zaterdag om 16u30 de binnenstad op met enkele deuntjes, ofwel vanuit de Sint-Maartenskerktoren ofwel vanuit de Halletoren. In de zomer staat het beiaardfestival Torenmuziek op het programma. Van eind juni tot eind augustus hoor je dan concerten op maandagavond om 19.30 uur.

Ook vind je op de Grote Markt ook het stadhuis dat nog steeds in gebruik is. Dit historisch stadhuis is opgetrokken in de laatgotiek-renaissancestijl. De Graven van Vlaanderen pronken op de voorgevel. Binnen bevinden zich de prachtige schepenzaal en de raadzaal met 16de-eeuwse beeldhouwde schouwen, kleurrijke glasramen, muurschilderingen en merkwaardige topografische kaarten.

Bezoek het stadhuis vrijblijvend zonder gids in juli en augustus tussen 14u en 18u.

Of boek je begeleid bezoek via Visit Kortrijk.

Extra tips:

Geniet van een drankje en een hapje bij één van de vele horecazaken met terras. Er staat trouwens in de zomer een tijdelijk speeltuin zodat de kids er ook volop plezier beleven.



Kortrijk Weide

Nelson Mandelaplein, 8500 Kortrijk, Vlaams Gewest



- Afstand langs route: 1.53 km



Afbeelding 4: Kortrijk Weide

Dit nieuwe stadsdeel vormt een unieke kruisbestuiving waar werken, spelen, zwemmen, fuiven, lekker eten én rustig genieten samengaan. Op het Nelson Mandelaplein kan je geregeld een groot outdoor evenement meepikken. Depart is dé indoor fuifzaal van de stad. In het Urban Sports Park leven skaters en freerunners zich uit. In Hangar K werken starters, groeiers en ondernemers aan creatieve opdrachten en creëert de kok van het inhouse restaurant lekkere gerechten voor bezoekers. Sportief en recreatief zwemmen of juist tot rust komen in de sauna kan bij zwembad LAGO Kortrijk Weide. Studenten bevolken CVO Miras en het verderop gelegen The Level van Howest, dé referentie voor gameopleidingen. Daarnaast is het aangenaam vertoeven in de ecologische stadstuin met ruimte voor wild natuurspelen en een overdekte vuurschaal. Al dat fraais ligt aan het water, op wandelafstand van het station en stadscentrum.

Fuifkalender | JC Transit (kortrijk.be)

Urban Sports Park | JC Transit (kortrijk.be)

Hangar K - Home

Salie - Food by Mali (saliekortrijk.be)

LAGO Kortrijk Weide - LAGO

Opleidingen en cursussen in West-Vlaanderen - cvo MIRAS

Campus Kortrijk Weide - The Level | Howest



Penta

Sint-Martens-Latemlaan 1b, 8500 Kortrijk, Vlaams Gewest



- Afstand langs route: 2.54 km

Deze Howest campus is een duurzame



Afbeelding 5: Penta



Afbeelding 6: Penta

ontmoetingsplaats om te leren, studeren, ontdekken en vergaderen in een comfortabele, stimulerende omgeving bij het Magdalenapark.

Op dit moment wordt het vroegere Magdalenazwembad omgetoverd tot dé centrale plek van de campus. De zwembadkuip en overige ruimtes worden optimaal benut als restaurant, bib, projectruimtes en vergaderzalen voor studenten en niet-studenten.

Campus Kortrijk Weide - The Penta | Howest



Noordbrug

Beheerstraat, 8500 Kortrijk, Vlaams Gewest



- Afstand langs route: 3.6 km



Afbeelding 7: Noordbrug



Afbeelding 8: Noordbrug

De Noordbrug is een mooi voorbeeld van wat ze in de architectuurwereld een 'tuintbrug' noemen. Ze verbindt het centrum met het museum Texture, de stadswijk Overleie en de wat verder gelegen deelgemeentes Heule en Bissegem. Aan de kant van het centrum vind je een heuse 'basketkooi' en Kortrijk Weide.

De brug dateert van 2010 als onderdeel van de Leiewerken, maar is een vervanging van oudere varianten waarover zelfs ooit nog een elektrische tramlijn gereden heeft. De tram is vervangen door een lijnbus die op geregelde tijdstippen de noord-zuid-as van Kortrijk afrijdt.



Texture

Noordstraat 28, 8500 Kortrijk



- Afstand langs route: 3.66 km



Afbeelding 9: Texture

TEXTURE vertelt over de linnen- en vlasnijverheid. Een verhaal met heel sterke wortels dat getuigt van straf vak- en ondernemerschap en van gedurfde innovatie en wendbaarheid.

Het gouden dak van dit vroegere vlasverzendhuis staat symbool voor de 'gouden rivier', de Leie die destijds 'goud' kleurde bij het roten van het vlas.



Afbeelding 10: Texture

Reserveer je ticket: Texture (texturekortrijk.be)

Boek je begeleid bezoek via Visit Kortrijk.

Extra tip

Elke derde zondag van de maand kan je aansluiten op de instaprondleiding en elke eerste zondag van de maand is je bezoek zelfs gratis.



Rotersmeers

Rotersmeers, 8501 Kortrijk, Vlaams Gewest



- Afstand langs route: 5.03 km



Afbeelding 11: Rotersmeers



Afbeelding 12: Rotersmeers

Natuurgebied Rotersmeers tussen Kortrijk en Bissegem is een extra stilteplekje langs het jaagpad



Afbeelding 13: Rotersmeers (Bron: Copyright Siegfried Desmet)

tussen Kortrijk en Bissegem.

Dit stukje natuurgebied is in beheer van Natuurpunt. Je kan de natte weide met knotwilgen bewonderen vanaf het jaagpad langs de Leie. De weide herken je van tussen de andere weides, door de houtmijt in de weide, de geknotte wilgen en het bordje van Natuurpunt. De dichtstbijzijnde straat is de Rootputstraat. Het domein mag je betreden, maar gebruik enkel de paden in deze zone met respect voor de fauna en flora.



Park OC Marke

Hellestraat, 8510 Kortrijk, Vlaams Gewest



- Afstand langs route: 9.44 km



Afbeelding 14: Park OC Marke



Afbeelding 15: Park OC Marke

Ravotten? De zomerspeeltuin zorgt voor extra speelplezier in de grote, groene zone bij het OC van Marke.



Ecotunnel

Preshoekstraat, 8510 Kortrijk, Vlaams Gewest



- Afstand langs route: 11.56 km



Afbeelding 16: Ecotunnel



Afbeelding 17: Ecotunnel

De ecotunnel werd in 2021 aangelegd zodat het dierenrijk van het Preshoekbos veilig het groengebied kan doorkruisen. De muurschildering in de tunnel scheidt een beeld van de verschillende diersoorten. Je begeeft je tussen marters, herten, eikelmuizen, konijnen, amfibieën, egels en vossen. Streetart naar de hand van Mario Craeynest.



De Sjouwer

Burgemeester Margostraat 31, 8511 Kortrijk, Vlaams Gewest



- Afstand langs route: 14.31 km

Dit indrukwekkende betonnen monument langs de E17 staat symbool voor de vele grensarbeiders van weleer. Die staken uit de Kortrijkse regio de grens over om in Noord-Frankrijk in de textielindustrie te gaan werken. Ze vertrokken bij het krieken van de dag, eerst te voet, dan met de fiets en nog later met



Afbeelding 18: De Sjouwer (Bron: *De Sjouwer_Visit Kortrijk*)



Afbeelding 19: De Sjouwer (Bron: *De Sjouwer_Visit Kortrijk*)

de speciale bussen en treinen voor grensarbeiders. De vier punten van de 35 meter hoge Sjouwer staan voor de vier windrichtingen. Het grootste punt wijst symbolisch richting Frankrijk.

Bij De Sjouwer staat nog een fictieve boom, een creatieve manier om antennes van het oog weg te trekken.

Je bereikt het monument via het naastliggende fietspad.



't Hof Verbrugge

Knokstraat 1, 8511 Kortrijk, Vlaams Gewest



- Afstand langs route: 16.68 km



Afbeelding 20: 't Hof Verbrugge



Afbeelding 21: 't Hof Verbrugge



Afbeelding 24: Brouwerij Omer Vander Ghinste
(Bron: *Brouwerij Omer Vander Ghinste*)



Afbeelding 22: 't Hof Verbrugge




Afbeelding 25: Brouwerij Omer Vander Ghinste
(Bron: *Brouwerij Omer Vander Ghinste*)



Afbeelding 23: 't Hof Verbrugge

De landbouwzaak van de familie Verbrugge bestaat al meer dan 200 jaar in Aalbeke! 'T hof -Verbrugge is nu hoeveproducent 100% West-Vlaams en producent van eigen kweek aardappelen, pompoen, tomaat, vijgen en verse frietjes. De ideale stop om je picknickmand bij te vullen. De boerderijdiertjes, speeltuin en picknickbank zorgen voor de extra.

 **Brouwerij Omer Vander Ghinste**
Brouwtorenstraat 5, 8510 Kortrijk, Vlaams Gewest

 - Afstand langs route: 21.61 km

dorpje Bellegem, waar de tijd hier en daar lijkt stil te staan terwijl op andere plaatsen toekomst wordt geschreven.

En wat voor een toekomst! Ontdek de familiebrouwerij Omer Vander Ghinste, gekend van o.a. OMER, LeFort, Tripel LeFort, ...

In 2016 besloot de brouwerij om te investeren in de uitbreiding van de infrastructuur, waaronder een nieuwe brouwzaal.

De uitbreiding was een nodige stap om verder te groeien en het merk internationaal sterker op de kaart te zetten.

Ontdek deze state-of-the-art brouwerij. Boek je brouwerijtoer: Bezoek de brouwerij - Omer Vander Ghinste

Tip: proef hier het nieuwe bier op het zomerterras van het Café De Sportwereld of van een horecazaak in Bellegem.

Brouwerij Omer Vander Ghinste ligt in het pittoreske



Barco
Beneluxpark 21, 8500 Kortrijk



- Afstand langs route: 24.54 km



Afbeelding 26: Barco

Barco is één van de topbedrijven in Kortrijk. Met zijn hoofdzetel op het Beneluxpark toont het hoe vooruitstrevend het is. De naam is een afgeleide van het toenmalige 'Belgian American Radio COporation' uit 1933. Nu voorziet het wereldwijd in apparatuur voor de bedrijfswereld zoals controlekamers en kantoren, gezondheidszorg zoals radiologie en entertainment zoals cinemazalen. De voorloper startte met de verkoop van radiotoestellen in de juwelierszaak van zijn vader. Later volgden kleurentelevisies en zelfs een jukebox.

Het gebouw uit 2016 draagt de naam 'One Campus'. De glazen ronde constructie van het hoofdgebouw, met in het hart 'The Circle', is een echte blikvanger. De ligging in het groen zorgt voor een bepalend beeld in de omgeving.

Het gebouw ligt buiten het centrum, ideaal om te bewonderen tijdens een mooie fietstocht in de groene rand van Kortrijk.



De Vlasblomme
Etienne Sabbelaan 4, 8500 Kortrijk, Vlaams Gewest



- Afstand langs route: 25.99 km

Amélie en Pascal heten u van harte welkom in de Vlasblomme

In taverne De Vlasblomme kan je rustig genieten van een drankje of lekkere maaltijd.

De vroegere woning van de landbouwer is een



Afbeelding 27: De Vlasblomme



Afbeelding 28: De Vlasblomme



Afbeelding 29: De Vlasblomme



Afbeelding 30: De Vlasblomme



Afbeelding 31: De Vlasblomme



Afbeelding 32: De Vlasblomme

gezellig café & restaurant. De oude meubilering, oude toonbank (ca 1850), de eikehouten lambrisering (ca 1920) en de oude tafels en stoelen zorgen voor een aangepaste sfeer waarin men na een wandeling bij een lekker biertje of koffie met appeltaart nog een poosje kan napraten. Ook lekkere gerechten zijn er te bekomen.



Natuurpunt De Vlasakker
Etienne Sabbelaan, 8500 Kortrijk

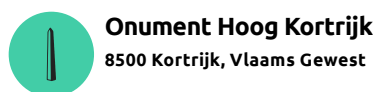
12 - Afstand langs route: 26.0 km



Afbeelding 33: Natuurpunt De Vlasakker (Bron: Natuurpunt De Vlasakker ©Stad Kortrijk)

Dit minder gekend stukje natuur is op vandaag eigenlijk een braakliggend stuk terrein naast de Kulak op Hoog Kortrijk. Maar je zal kunnen beamen dat de meanderende Pietjepaterbeek met zacht glooiende natuurlijke oevers en waterspaarbekken de moeite is om even halt te houden. Dit stuk dat valt onder Natuurpunt wordt daarom ook binnenkort onderdeel van een ecologisch stadspark. Picknick er zoals vele studenten in het open grasland langs het Pietjepaterbeekpad.

Tip bij regenweer: je kan misschien beter je fiets stallen in de straat van de 'Kulak' en van daaruit te voet even door het groen wandelen. De route gaat toch verder vanuit deze straat van de Kulak.



Onument Hoog Kortrijk
8500 Kortrijk, Vlaams Gewest

13 - Afstand langs route: 27.09 km



Afbeelding 34: Onument Hoog Kortrijk



Afbeelding 35: Onument Hoog Kortrijk

Niet voor niets draagt de begraafplaats op Hoog Kortrijk de naam 'Uitzicht'. Wandel door deze stilteplek richting de achterliggende vijver aan het Onument.

Dat Onument is een recent cirkelvormig herdenkingsmonument uit 2021. Het staat stil bij de vele coronaslachtoffers en is een troostplek bij allerlei verlieservaringen. Er kunnen ook momenten, evenementen en rituelen georganiseerd worden. Stil of luid, klein of groots, om samen of alleen te beleven. En het is sowieso een rustig, noem het gerust meditatief, plekje met een mooi uitzicht over de waterplas en de velden eromheen. Bij de vijver rust de marmeren sculptuur 'Groot Gebonden Marmer', een werk van de Kortrijkse kunstenaar Paul Van Rafelghem.



Windmolenpark Daltons

Evolis 26, 8500 Kortrijk, Vlaams Gewest



- Afstand langs route: 29.21 km



Afbeelding 36: Windmolenpark Daltons



Afbeelding 37: Windmolenpark Daltons



Afbeelding 38: Windmolenpark Daltons



Afbeelding 39: Windmolenpark Daltons



Afbeelding 40: Windmolenpark Daltons

Op het duurzaam bedrijventerrein Evolis kan je niet naast de 4 windmolens kijken. Deze dragen de namen Joe, Jack, William en Averell: de neven Dalton. Je kent deze misdaadbende waarschijnlijk uit de Lucky Luke strips van de Kortrijkse striptekenaar Morris. De masten zijn hoger dan de Kortrijkse Sint-Maartenstoren. De wieken hebben een rotatiediameter van 70 à 90 meter. Op elke windturbine pronkt een tekening en een beknopte karakterschets van de stripfiguur. De windturbines zijn bereikbaar voor het publiek.



Courgette

Sint-Jansplein 14, 8500 Kortrijk, Vlaams Gewest



- Afstand langs route: 32.78 km



Afbeelding 41: Courgette (Bron: Courgette_Visit Kortrijk)

Courgette is een korte keten conceptstore voor hoeveproducten. Je kan er groenten, fruit, kruiden, zuivel enzovoort verkrijgen - vers van het veld, rechtstreeks van de producent.

Bovendien is Courgette een lunchbar die de stad met het veld verbindt. De zelfgemaakte lunches en sapjes bewijzen hoe lekker België kan zijn. Ter plaatse of takeaway genieten.

Collegebrug
Diksmuidekaai, 8500 Kortrijk, Vlaams Gewest

1 - Afstand langs route: 34.18 km



Afbeelding 42: Collegebrug



Afbeelding 43: Collegebrug

De 203 meter lange Collegebrug draagt door zijn vorm ook de naam 'slangenbrug' en kenmerkt de skyline op Buda. Voetgangers en fietsers steken zo vlot over van het Buda-eiland naar de hippe buurt Overleie. Aan de ene voet van de brug vind je de zomerbar Bar Amorse. In de warme maanden één van de hotspots van de Kortrijkzananen om even uit te blazen aan de oevers van de Leie. Wat verderop leven skaters, bladers en BMX'ers zich uit in de skatebowl. Aan de andere zijde ligt het kunstwerk 'Moeder Aarde'

te rusten in het gras.

bar amorse | Kortrijk | Facebook

K-Tower
Diksmuidekaai 11, 8500 Kortrijk

1 - Afstand langs route: 34.41 km



Afbeelding 44: K-Tower



Afbeelding 45: K-Tower

Deze residentiële woontoren, 20 verdiepingen en 66 m hoog, is het resultaat van een architectuurwedstrijd. Hij vervangt de vroegere collegetoren waar talrijke internaatsstudenten van het Guldensporencollege verbleven. Hij draagt als bijnaam 'de glazen toren'. Van buitenaf zie je er een kleurrijk kunstwerk van Georges Meurant.

Budatoren
Korte Kapucijnenstraat 1, 8500 Kortrijk, Vlaams Gewest

1 - Afstand langs route: 34.99 km

De oude brouwerijtoren Tack werd eind 20e eeuw verbouwd tot productiehuis voor podiumkunsten.



Afbeelding 46: Budatoren



Afbeelding 47: Budatoren

Door het verticale deel in te pakken in een glazen schil, is behalve de oorspronkelijke constructie ook het karakter van de toren maximaal behouden. Achter de nieuwe huid blijft het oude silhouet zichtbaar. De Budatoren huisvest zes studio's voor theater en dans. Hij faciliteert vooral residenties en creaties van Passerelle, kunstencentrum BUDA en derden. Passerelle, platform voor jonge dans, beheert het gebouw in samenwerking met kunstencentrum BUDA.

Bekijk het programma van kunstencentrum BUDA: kunstencentrum BUDA



Broeltorens

Verzetskaai, 8500 Kortrijk, Vlaams Gewest



- Afstand langs route: 35.18 km



Afbeelding 48: Broeltorens (Bron: *Verlaagde Leieboorden_Visit Kortrijk*)



Afbeelding 49: Broeltorens (Bron: *Broeltorens_Visit Kortrijk*)

Deze imposante middeleeuwse torens zijn de enige overblijfselen van de oudste stadsvestingen. Ze staan te pronken op foto's van elke bezoeker aan Kortrijk. Beide torens zijn opgetrokken uit kalk- en zandsteen. De zuidelijke toren, de 'Speyetooren' (± 1385), was een deel van de versterkte omheining van het grafelijk kasteel en werd gebouwd om het verkeer op de Leie te controleren. De toren was ook een deel van de versterkte omheining van het eerste grafelijk kasteel van Kortrijk. De noordelijke 'Inghelburghtorre' uit 1415 diende als wapenopslagplaats en was voorzien voor het gebruik van artillerie. De Broelbrug dateert oorspronkelijk uit 1385. Ze werd verschillende keren vernield en telkens heropgebouwd.

De torens zijn voor het publiek geopend tijdens bepaalde evenementen.

Of boek je begeleid bezoek via Visit Kortrijk.

Extra tip

De Broeltorens worden verbonden via een brugje. Ideaal om je van de ene oever naar de andere te begeven en te genieten van de horecaterrassen aan de verlaagde Leieboorden en in het Kapucijnenstraatje. Dit is dé toeristische hotspot van Kortrijk, in een prachtig kader omsingeld door het beste wat Kortrijk te bieden heeft.



Begijnhofpark

Houtmarkt 5, 8500 Kortrijk, Vlaams Gewest



- Afstand langs route: 35.73 km

Het grootste deel van het Begijnhofpark hoorde



Afbeelding 50: Begijnhofpark

vroeger bij de tuinen van de Groeningeabdij en het rusthuis Sint-Vincentius. De laatste bewoners van de Groeningeabdij waren de Arme Klaren.

Het park is nu nog steeds volledig ommuurd, met drie verschillende toegangswegen. Van de originele structuur van het park resten nu alleen nog de oude scheidingsmuur met zijn drie gemetselde poorten, een klein kapelletje en enkele waardevolle bomen.

Het park dient ook als mooi decor voor tal van openluchtactiviteiten en is de ideale stop voor een rustmoment, picknick of om de kinderen even los te laten lopen.

LET WEL: door de werkzaamheden aan Abby en historisch Kortrijk is het goed mogelijk dat de hinder van de werf het even overneemt.

Op dit moment wordt de Groeningeabdij volledig omgevormd tot Abby, toekomstige tentoonstellingssite voor beeldende kunst.



't Plein

Plein 14, 8500 Kortrijk, Vlaams Gewest



- Afstand langs route: 35.99 km



Afbeelding 51: 't Plein

Het Plein heeft een militair verleden. Halfweg de 17de



Afbeelding 52: 't Plein



Afbeelding 53: 't Plein

eeuw werd hier een citadel gebouwd met kazernes. Te midden van de militaire gebouwen lag een oefenterrein, het huidige Plein. De militaire gebouwen werden gesloopt, bomen werden geplant en in 1879 werd het Plein een openbaar park. In 2002 werd het park gerenoveerd naar een ontwerp van het bureau Wirtz. De kaprijke bomen werden gerooid en ruimden plaats voor loofgangen met wandelpaden in dolomiet. De fontein geven het park een frisse toets. Centraal vind je tussen zittribunes een podium. Karakteristiek voor het park zijn de monumentale platanen, linden en wilde kastanjes

Een verborgen schat midden in de stad. Een park waar het zalig vertoeven is op lente- en zomerdagen. Ook de gelijknamige horecazaak in het expo 58 gebouw is een aanrader.



Groeningekouter met poort en -monument

Leeuw van Vlaanderenlaan 22, 8500 Kortrijk, Vlaams Gewest



- Afstand langs route: 36.33 km

In Kortrijk 1302 wordt het verhaal verteld van de belangrijkste veldslag in de geschiedenis van Kortrijk, de Guldensporenslag in 1302. Op de voormalige Groeningekouter kan je de Groeningepoort uit 1908 en het Groeningemonument, een beeld van de Maagd van Vlaanderen bewonderen. Zij probeert de



Afbeelding 54: Groeningekouter met poort en -monument (Bron: *Groeningemonument_Visit Kortrijk*)

Vlaamse Leeuw die de boeien verbroken heeft te weerhouden.



Baggaertshof met kruidentuin

Sint-Jansstraat 20, 8500 Kortrijk, Vlaams Gewest



- Afstand langs route: 36.83 km



Afbeelding 55: Baggaertshof met kruidentuin



Afbeelding 56: Baggaertshof met kruidentuin

Het Baggaertshof is een pittoresk beluik, verborgen in de schaduw van het winkelcentrum K in Kortrijk. Samen met een bakstenen kapel, vermoedelijk uit de 17e eeuw, staan de 12 huisjes rond een rechthoekige binnenkoer met kruidentuin.

Het Baggaertshof is een beschermd monument.

Vind de route op RouteYou

Bekijk op mobiel



&racoggp