

HEULERROUTE

Totale afstand: 1380 meter

De Heuleroute slingert zich doorheen het stadspark van Heule, de groene longen van Heule, een oase van rust en dichtbij voor elke Heulenaar. De wandeling in het park doet

meteen het drukker leven verstommen en nodigt uit tot stilte en weldoende rust. Hier wandelen bezorgt je een meer dan gezonde beweging en intense beleving.



AED-toestel



Zwembad



Bezienswaardigheid



Toiletten



Zitbank



Kortere weg

Enkele weetjes over de bezienswaardigheden op deze route:



KASTEEL

Het kasteel van Heule uit 1895 is het voormalig buitenverblijf van de familie Goethals. In het park bevinden zich het mooie koetshuis (nu bibliotheek) en een drietal opmerkelijke moerascipressen.



HEULEPARK


Ooit was Heulepark, een Engels landschapspark, de stadstuin van een landhuis met bijhorende koetshuizen. Heulepark is nu een historisch park voor publiek gebruik en de groene long van Heule. Door deze vergroening verhoogt de stad de leefbaarheid in de nieuwe dorpskern van Heule.

HEULE PLAATS

Heule is een levendige gemeente met Heuleplaats als kloppend hart. De cafés en handelaars zorgen er voor heel veel passage en het is natuurlijk ook een belangrijke doorgangsweg. Het standbeeld van Tineke heeft een prominente plaats en het centrum heeft het uitzicht van een plein, met zitbanken en veel groen. Het groene centrum ligt dichtbij Heulepark dat achter het Kasteel de allure heeft van een Engels landschapspark.

HEULERROUTE

Totale afstand: 1380 meter



De Kortrijkse
ZILVERROUTES

Vijf rustige wandelroutes voor iedereen



STENSTRAAT

KOFFIESTRAAT

HEULSEKASTEELSTRAAT

GOETHALSLAAN

PEPERSTRAAT

PEPERSTRAAT

KORTRIJKSESTRAAT

WZC ZUSTERS VAN LIEFDE

KASTEEL

PARK VAN HEULE

HEULEPLAATS

LAGAEPLEIN




PASTORIESTRAAT

ZEGER VAN HEULESTRAAT

ZWEMBAD

OC DE VONKE

BIB



ZWEMBAD



OC DE VONKE

